

MĚSTSKÝ ÚŘAD HODONÍN

Odbor stavební úřad

pracoviště: Horní Valy 3655/2, 695 35 Hodonín





Číslo jednací: MUHOCJ 55260/2022
Spisová značka: MUHO 8045/2022

Vyřizuje: Helena Blanáriková
E-mail: blanarikova.helena@muhodonin.cz
Telefon: 518 316 101

V Hodoníně dne 03.08.2022

ROZHODNUTÍ ÚZEMNÍ ROZHODNUTÍ


TOTO ROZHODNUTÍ NABÝLO PRÁVNÍ MOCI
DNE: 8. 9. 2022
MĚSTSKÝ ÚŘAD HODONÍN
DNE: 13. 9. 2022
PODPIS: 

Výroková část:

Městský úřad Hodonín, odbor stavební úřad, jako stavební úřad příslušný podle § 13 odst. 1 písm. c) zákona č. 183/2006 Sb., o územním plánování a stavebním řádu (stavební zákon), ve znění pozdějších předpisů (dále jen "stavební zákon") a místně příslušný dle § 11 odst. 1 písm. b) zákona č. 500/2004 Sb., Správní řád, ve znění pozdějších předpisů (dále jen "správní řád"), v územním řízení posoudil podle § 84 až 90 stavebního zákona žádost o vydání rozhodnutí o umístění stavby nebo zařízení (dále jen "rozhodnutí o umístění stavby"), kterou dne 11.03.2022 podalo

Město Hodonín, IČ - 00284891, Masarykovo nám. 53/1, 695 01 Hodonín 1,

které zastupuje Městský úřad Hodonín, Odbor investic a údržby, IČ - 00284891, Národní třída 373/25, 695 01 Hodonín 1

(dále jen "žadatel"),

a na základě tohoto posouzení:

- I. **Vydává** podle § 79 odst. 1 a 92 odst. 1 stavebního zákona a § 9 vyhlášky č. 503/2006 Sb., o podrobnější úpravě územního rozhodování, územního opatření a stavebního řádu

rozhodnutí o umístění stavby

Hodonín, VO ul. U Elektrárny - veřejné osvětlení cesta na Nesyt

na pozemcích: stavební parcela parcelní číslo 1362 (zastavěná plocha a nádvoří), pozemková parcela parcelní číslo 389/3 (ostatní plocha), 2885/11 (ostatní plocha), 2885/25 (ostatní plocha), 2893/1 (ostatní plocha), 2893/3 (ostatní plocha), 2893/4 (ostatní plocha), 2893/5 (ostatní plocha), 2893/6 (ostatní plocha), 2893/8 (ostatní plocha), 3137/5 (ostatní plocha), 3540/1 (ostatní plocha) v katastrálním území Hodonín

(dále jen "stavba").

Druh a účel umístěvané stavby:

Jedná se o nové veřejné osvětlení komunikace ulice U Elektrárny v úseku od křižovatky s ulicí Bratislavská po železniční podjezd na trati Hodonín - Holíč v lokalitě Nesyt a část účelové komunikace směrem ČOV Hodonín.

Nově navrhované veřejné osvětlení, je převážně umístěno na nových ocelových stožárech, umístěných podél komunikace. Stožáry jsou zvoleny s ohledem na umístění s výškou 8 m, 4 m a 3 m s rovnými výložníky nebo bez výložníků. Svítidla jsou zvolena v provedení LED.

Pro napájení nového VO je zvoleno nové zapínací místo RVO ZM HO***, které bude umístěno vedle stávajícího rozpojovacího pilíře SR503 č.R222843 na ulici Bratislavská u plotu autobazaru Corp. Z něj bude vyveden kabel CYKY-J 4x16 směrem k ulici U Elektrárny k prvnímu stožáru A1. Dále bude pokračovat podél komunikace smyčkováním přes stožáry A2-A8, B1, C1-C4 do rozpojovací skříně SKR5:3 - SR330/NKP2. Z této skříně bude dále pokračovat směrem k železničnímu mostu vedení kabelem CYKY-J 4x10 přes stožáry E1-E4, F1, kde bude ukončen. Další směr bude vyveden z rozpojovací skříně SKR 5:3 kabelem CYKY-J 4x10 směrem k cestě k ČOV přes stožáry G1-G2 do stožáru H1, kde bude ukončen.

Stožáry D1-D3, E1-E4, F1 se nacházejí v ochranných pásmech nadzemního vedení VN a VVN, které vedou do rozvodny ČEZ EHO. Protože jejich ochranné pásmo se nachází v šířce cca 134 m a v tomto úseku by komunikace opět nebyla osvětlená, bylo navrženo osvětlení komunikace stožáry s umístěním svítidla 4 m, respektive 3 m nad zemí v prolukách mezi vrchními vedeními, aby byla při údržbě dodržena bezpečná vzdálenost od živých částí vedení VN a VVN.

Dále ze RVO ZM HO*** bude vyveden další kabel CYKY-J 4x16 směrem do stávajícího stožáru VO H000497, kde bude připojen. V tomto a v dalším stožáru H000498 budou stávající kabely odpojeny, zaizolovány a popsány. Bude sloužit jako rezervní propojovací kabel pro případnou manipulaci pro případ poruchy sítě VO.

Nové zapínací místo HO*** bude umístěno vedle rozpojovací skříně SR502 č. R222843, která bude přizpůsobena pro nové připojení. Tuto úpravu provede provozovatel distribuční soustavy na základě podané žádosti o nové připojení k distribuční soustavě a zaplacení připojovacího poplatku. Napájení tohoto zapínacího místa bude přípojkou kabelem CYKY-J 4x16. Zapínací místo bude sestávat z kombinace skříní ER112 a skříně SK 4/4, ve které bude umístěno ovládání a jištění rozvodů VO a přepětíová ochrana.

Pro osvětlení komunikace jsou uvažována svítidla v provedení LED, např. Philips Digi Street ve výkonech uvedených ve výpočtu osvětlení podle zvyklostí správce a provozovatele veřejného osvětlení v Hodoníně. V případě, že bude použito svítidel od jiných výrobců, bude doložen výpočet osvětlení, který bude prokazovat splnění parametrů pro osvětlení dané komunikace. Svítidla budou v provedení tř. II a s vestavěnou přepětíovou ochranou 6 kV. Svítidla budou napojena kabelem CYKY-J 3x1,5 ze stožárových svorkovnic EKM 2035 1D2. silničních stožárů. Ve stožárových svorkovnicích bude umístěna ještě dodatečná přepětíová ochrana typu 2+3.

Kabely VO budou uloženy v zemi v pískovém loži a ochranné trubce AROT 63 a označeny výstražnou fólií. Společně s kabelem VO bude uložena kulatina FeZn D10mm. Každý stožár bude dodatečně přizemněn na toto uzemnění. Uložení kabelů pod stávajícími komunikacemi bude řešen protlaký. Při křížení s ostatními inženýrskými sítěmi budou uloženy podle podmínek jednotlivých správců inž. sítí.

II. Stanoví podmínky pro umístění stavby:

1. **Stavba bude umístěna a provedena** na částech pozemků: stavební parcela parcelní číslo 1362 (zastavěná plocha a nádvoří), pozemková parcela parcelní číslo 389/3 (ostatní plocha), 2885/11 (ostatní plocha), 2885/25 (ostatní plocha), 2893/1 (ostatní plocha), 2893/3 (ostatní plocha), 2893/4 (ostatní plocha), 2893/5 (ostatní plocha), 2893/6 (ostatní plocha), 2893/8 (ostatní plocha), 3137/5 (ostatní plocha), 3540/1 (ostatní plocha) v katastrálním území Hodonín **v souladu s předloženou projektovou dokumentací pro územní řízení**, kterou vypracoval Jiří Novák, autorizovaný technik pro technologická zařízení staveb, ČKAIT - 1006781 ze dne 04/2020, č. stavby: 02-2020-01. Případné změny nesmí být provedeny bez předchozího povolení stavebního úřadu.
2. Upozorňujeme, že stavebník je povinen dle § 22 odst. 2 dle zákona č. 20/1987 Sb. v platném znění (o státní památkové péči) záměr výstavby oznámit Archeologickému ústavu a umožnit jemu nebo oprávněné organizaci provést na dotčeném území záchranný archeologický výzkum.
3. Upozorňujeme, že podle § 35 odst. 2 písm. f) zákona č. 20/1987 Sb. v platném znění (o státní památkové péči), může krajský úřad uložit pokutu až do výše 4 000 000,- Kč právnické osobě, nebo fyzické osobě oprávněné k podnikání, jestliže při výkonu svého podnikání nesplní oznamovací povinnost stanovenou v § 22 odst. 2 zákona č. 20/1987 Sb. v platném znění (o státní památkové péči).

4. **Před započítím zemních prací je nutno požádat správce dotčených inženýrských sítí o přesné vytýčení tras podzemních vedení. Podmínky stanovené jednotlivými správci musí být respektovány. Pokud by při provádění prací byl zjištěn výskyt neznámého podzemního vedení, musí být o tom neprodleně uvědomen majitel tohoto vedení, který stanoví další podmínky pro provádění prací.**
5. Při provádění stavby nesmí být nad přípustnou míru znečišťováno životní prostředí a místní komunikace, okolní zástavby nesmí být nad přípustnou míru obtěžována hlukem, prachem a vibracemi. Nesmí dojít k znečišťování terénu, povrchových a podzemních vod ropnými a jinými škodlivými látkami.
6. S odpadem, vznikajícím při stavební činnosti, bude nakládáno v souladu se zákonem č. 541/2020 Sb., o odpadech a ostatními souvisejícími předpisy v odpadovém hospodářství. (Obaly od stavebních materiálů nesmí být likvidovány spalováním na místě.) Na stavebním pozemku bude vyčleněno místo pro nádobu na TKO.
7. Při provádění stavby je nutno dodržet předpisy týkající se bezpečnosti práce a technických zařízení, nařízení vlády č. 591/2006 Sb. o bližších minimálních požadavcích na bezpečnost a ochranu zdraví při práci na staveništích, nařízení vlády č. 362/2005 Sb., o bližších požadavcích na bezpečnost a ochranu zdraví při práci na pracovištích s nebezpečím pádu z výšky nebo do hloubky a dbát o ochranu zdraví osob na staveništi. Zadavatel stavby posoudí, zda se na stavbu vztahují požadavky § 15 zákona č. 309/2006 Sb., zákon o zajištění dalších podmínek bezpečnosti a ochrany zdraví při práci.
8. V případě zásahu do veřejných ploch nebo komunikací je nutno žádat předem o souhlas příslušného vlastníka a správce. Rovněž případný zásah do soukromých pozemků musí být projednán předem s jejich vlastníky.
9. Škody způsobené v průběhu výstavby nebo v souvislosti s ní budou řešeny podle předpisů upravujících náhradu škod.
10. Vlastník stavby je povinen uschovat úplnou dokumentaci se všemi schvalovacími rozhodnutími týkajícími se stavby. Při změně vlastníka stavby je povinen předat tyto dokumenty svému nástupci. Územní rozhodnutí je závazné i pro právní nástupce jeho navrhovatele a ostatní účastníky územního řízení.
11. Územní rozhodnutí i schválená dokumentace musí být stále na staveništi k nahlédnutí kontrolním orgánům.
12. Terén musí být po dokončení stavby srovnán, stavební suť a výkopový materiál můžou být odváženy pouze na skládku určenou městským úřadem.
13. Stavba bude prováděna dodavatelsky stavebním podnikatelem, vybraným na základě výběrového řízení. **Název, sídlo a oprávnění k předmětné činnosti bude předloženo stavebnímu úřadu před zahájením stavebních prací.**
14. Stavba dle ust. § 103 odst. 1 písm. e) bod 8 stavebního zákona **nevyžaduje stavební povolení, ohlášení ani jiné obdobné opatření podle stavebního zákona, ale podléhá kolaudačnímu souhlasu dle § 122 stavebního zákona.**
15. **Musí být dodrženy požadavky obsažené ve stanoviscích dotčených orgánů a vlastníků inženýrských sítí:**

Městský úřad Hodonín, odbor životního prostředí: č.j. MUHOCJ 30302/2020 OŽP, spis.zn. MUHO 5146/2020 OŽP ze dne 19.05.2020 - vyj.

ad 1) Z hlediska ochrany přírody a krajiny: záměr je možný za následujících podmínek:

Při realizaci záměru bude postupováno v souladu s § 7 odst. 1 zákona o ochraně přírody a normou ČSN 83 9061 - Technologie vegetačních úprav v krajině, zejména:

- *k ochraně před mechanickým poškozením (např. pohmoždění a potrhání kůry, dřeva a kořenů), je nutno stromy chránit plotem asi 2 m vysokým (nebo obalit kmeny jutou)*
- *před mechanickým poškozením je třeba chránit také koruny stromů, popřípadě je potřeba ohrožené větve vyvázat vzhůru (místa uvázání je nutno rovněž vypořádávat)*

- kořenový prostor dřevin nebude soustavně zatěžován pojižděním ani odstavováním strojů a materiálů
- případná poranění je nutné odborně ošetřit (hladký řez, zatřít latexem)
- výkop v blízkosti stromů (v prostoru vymezeném kruhem o poloměru 2,5 m se středem v kmeni stromu) musí být prováděn ručně; a nesmí být přerušeny kořeny o průměru větším než 3 cm. Tyto kořeny zůstanou nepřerušeny ve výkopu a nové sítě budou uloženy následně do výkopu pod ně. Během prací je nezbytně nutné je obalit např. jutou, aby nevysychaly a netrpěly mrazem

ad 2) Stanovisko vodoprávního úřadu: Z hlediska zájmů chráněných vodním zákonem a zákonem o vodovodech a kanalizacích a jejich prováděcích předpisů je předložený záměr možný za podmínek:

- 1) Stavba musí být prováděna tak, aby nedošlo ke zhoršení nebo ohrožení jakosti povrchových nebo podzemních vod v daném území.
- 2) Práce v ochranných pásmech vodovodů a kanalizací pro veřejnou potřebu lze provádět jen s písemným souhlasem vlastníka veřejného vodovodu nebo veřejné kanalizace dle ust. § 23 zákona o vodovodech a kanalizacích.
- 3) Provádění zemních prací nesmí negativně ovlivnit odtokové poměry v dané lokalitě.

ad 3) Z hlediska odpadového hospodářství: nejsou připomínky. Demontovaný materiál bude předán správci veřejného osvětlení ve městě. Zemina bude použita zpět na zához, pokud bude přebytečná zemina uložena na skládce, požadujeme předložit doklady o jejím předání k žádosti o stanovisko ke kolaudaci.

Městský úřad Hodonín, odbor investic a údržby: č.j. MUHOCJ 27659/2020, spis.zn. MUHO 4939/2020 ze dne 06.05.2020

Odbor investic a údržby Městského úřadu Hodonín jako silniční správní úřad ve věcech místních komunikací a veřejně přístupných účelových komunikacích podle zákona č. 13/1997 Sb. o pozemních komunikacích nemá námitek k projektové dokumentaci stavby „Hodonín, ul. U Elektrárny - veřejné osvětlení cesta na Nesyt“.

za dodržení následujících podmínek:

- 1) V případě uložení vedení v místní komunikaci žadatel stavby požádá před vydáním územního souhlasu o vydání povolení zvláštního užívání místní komunikace - umístění sítí - MěÚ Hodonín, odbor investic a údržby podle § 25 odst. 1 a 6 písm. d) zákona č. 13/1997 sb., o pozemních komunikacích v platném znění.
 - 2) Pro provedení výkopových prací k uložení nebo výměně vedení před zahájením výkopových prací požádá investor (prováděcí firma) o vydání povolení ke zvláštnímu užívání místní komunikace - provedení stavebních prací MěÚ Hodonín, odbor IaÚ dle § 25 odst. 1 a 6 písm. c) bod 3 zák. č. 13/1997 sb., o pozemních komunikacích a § 40 prováděcí vyhlášky č. 104/1997 Sb.
- Povrchy dotčené stavbou budou po ukončení prací uvedeny do původního stavu a předány odboru investic a údržby Městského úřadu Hodonín.

Drážní úřad, Nerudova č.p. 1, 779 00 Olomouc: zn. MO-SOO1394/20-2/Nv, DUCR-60120/20/Nv ze dne 19.10.2020 - vyj., č.j. DUCR-36841/20/Nv, sp.zn. MO-SOO0639/20-4/Nv ze dne 26.06.2020 - závazné stanovisko - souhlasné

č.j. DUCR-36841/20/Nv- vyj., sp.zn. MO-SOO0639/20-4/Nv ze dne 26.06.2020 - závazné stanovisko - souhlasné

ZÁVAZNÉ STANOVISKO

Drážní úřad jako drážní správní úřad podle § 54 odst. 1 zákona č. 266/1994 sb., o dráhách, ve znění pozdějších předpisů (dále jen "zákon")

vydává podle § 7 odst. 3 zákona, na základě žádosti, podané u Drážního úřadu dne 30. dubna 2020 žadatelem Novák Jiří, Družstevní čtvrť 3120/26, 69503 Hodonín,

souhlasné závazné stanovisko pro účely

u m í s t ě n í a p o v o l e n í s t a v b y

"Hodonín, ul. U Elektrárny - veřejné osvětlení cesta na Nesyt"

Stavba je navržena z části v obvodu dráhy a ochranném pásmu dráhy železniční tratě Hodonín - Hodonín

st.hr. v žkm 1,800 - 2,074, ke křížení s trati dochází v žkm 2,064 a z části v obvodu dráhy a ochranném pásmu dráhy železniční vlečky „Sklady Hodonín“ vlastníka DevelopTEC Hodonín, s.r.o.. Jedná se o liniovou stavbu, která se nachází na pozemcích v k.ú. Hodonín. Stavba se v obvodu dráhy nachází na pozemku parc. č. 3137/5 a v ochranném pásmu dráhy na pozemcích parc. č. 2893/1, 2893/4, 2893/5, 2893/6, 2893/8, 1362, 2893/12 k.ú. Hodonín.

Popis stavby:

Podle předložené projektové dokumentace (DÚR+DPS) se jedná o vybudování nového veřejného osvětlení (dále VO) v ul. U Elektrárny a v části ul. Na Salajce v úseku od křižovatky s ul. Bratislavská po železniční podjezd na trati Hodonín - Holíč v lokalitě 'Nesyt v Hodoníně. Podchod pod železniční trati bude proveden protlakem DN110 v délce 10 m a pod vlečkou protlakem DN 110 v délce 12 m. Stavba se nachází v blízkosti žel. přejezdu P8221. Stožár osvětlení G-2 je umístěn v žkm 2,074 vlevo trati ve vzdálenosti 13,6 m od osy koleje a stožár H-1 je umístěn v žkm 2,074 vlevo trati ve vzdálenosti 30 m od osy koleje.

Investor: Město Hodonín, Masarykovo nám. 53/1, 695 35 Hodonín

Souhlasné stanovisko vydává Drážní úřad za těchto podmínek:

1. Stavba bude provedena podle projektové dokumentace předložené Drážnímu úřadu. Případné změny této dokumentace je stavebník povinen předem projednat s Drážním úřadem.
2. Stavbou nesmí být nepříznivě ovlivněny drážní objekty a zařízení.
3. Na stavbě nesmějí být umístěna taková světla nebo barevné plochy, které by mohly vést k záměně s drážními znaky nebo mohly jinak ohrozit provoz dráhy. Svítidla VO musí být nasměrována tak, aby nedošlo k oslnění osob řídících drážní vozidla.
4. Při provádění stavby nesmí být ohrožena bezpečnost a plynulost železničního provozu. Veškeré kroky při provádění stavby v obvodu dráhy - tj. harmonogram prací, nutná ochranná opatření, případné výluky kolejí, apod. je třeba řádně v předstihu projednat s vlastníkem a provozovatelem dráhy.
5. Při provádění prací nesmí být ohrožen či omezen provoz dráhy a drážní dopravy. Obvod staveniště bude řádně uzavřen, aby nedošlo k pádu jakýchkoli předmětů, materiálů apod. na železniční trati.
6. Při provádění stavebních prací v blízkosti kolejiště stavebník zajistí dodržování vyhlášky č. 177/1995 sb., kterou se vydává stavební a technický řád drah, ve znění pozdějších předpisů (dále jen „vyhláška“).
V blízkosti kolejiště podle § 11 odst. 7 vyhlášky musí být zachován volný schůdný a manipulační prostor v šířce 3 m od osy koleje. Do tohoto prostoru nesmí být zasahováno stavební mechanizací a nesmí být ukládán žádný materiál, nářadí apod.
7. Stavba se nachází v blízkosti trakčního vedení 25kV/50Hz. Při provádění prací v blízkosti trakčního vedení je třeba dbát na dodržení minimálních vzdáleností od trakčního vedení, zvláště při použití strojů, předmětů a osob přibližujících se k trakčnímu vedení.
8. Při provádění stavby nesmí dojít ke zhoršení rozhledových poměrů na přejezdu. Rozhled (rozhledové pole řidiče silničního vozidla) v souladu s CSN 73 6380 Železniční přejezdy a přechody nesmí být omezován stavbami jakéhokoliv určení, v rozhledovém poli nesmí být nic, co by ztěžovalo rozhled.
9. Budou dodrženy podmínka souhrnného stanoviska Správy železnic, s.o., Oblastní ředitelství Brno č.j. 18368/2020-SZ-OR BNO-OPS ze dne 4.6.2020, kromě podmínek týkajících se uzavření smluv soukromoprávního charakteru.
10. Stavebník je povinen písemně oznámit Drážnímu úřadu termín zahájení výše uvedené stavby.
11. Po ukončení stavby požádá stavebník o vydání závazného stanoviska ke kolaudaci, který Drážní úřad vydává podle § 7 odst. 3 zákona. Odůvodnění Drážní úřad obdržel dne 30. dubna 2020 žádost fyzické osoby Novák Jiří, Družstevní čtvrť.

Krajský úřad Jihomoravského kraje, Odbor dopravy - detašované pracoviště Hodonín: č.j. JMK 59656/2020, sp.zn S-JMK 59653/2020 OD ze dne 28.04.2020

Krajský úřad Jihomoravského kraje, odbor dopravy, podle § 40 odst. 3 písm. d) zákona č. 13/1997 sb., o pozemních komunikacích, ve znění pozdějších předpisů (dále jen zákon o pozemních komunikacích), pověřený výkonem působnosti silničního správního úřadu ve věcech silnic I. třídy s výjimkou věcí, ve kterých rozhoduje Ministerstvo dopravy, dává ke shora uvedené stavbě následující stanovisko:

1. Vzhledem ke skutečnosti, že shora uvedenou stavbou nebude dotčeno těleso silnice 1/51, nemáme

k její realizaci zásadní připomínky.

2. *Případná přechodná úprava provozu na silnici I/51 musí být stanovena podle § 77 zákona č. 361/2000 sb., o provozu na pozemních komunikacích, a dále v souladu s vyhláškou č. 294/2015, kterou se provádějí pravidla provozu na pozemních komunikacích. Přechodnou úpravu provozu na sil. I/51 stanovuje Krajský úřad Jihomoravského kraje, odbor dopravy, po předchozím písemném vyjádření příslušného orgánu Policie ČR (Policie ČR DI Hodonín - dotčený orgán).*
3. *Tímto vyjádřením nejsou dotčeny předpisy o územním plánování a stavebním řádu (zákon č.183/2006 sb., ve znění pozdějších předpisů).*

Krajské ředitelství policie Jihomoravského kraje, územní odbor Hodonín, Dopravní inspektorát:
č.j. KRPB-79649-1/ČJ-2020-060606 ze dne 30.04.2020

Dopravní inspektorát v Hodoníně na základě Vaší žádosti ze dne 25.04.2020 a předložené projektové dokumentace z 04/2020 souhlasí s vydáním rozhodnutí o umístění stavby, kdy k udělení kolaudačního souhlasu bude Policie ČR požadovat doložení Protokolu měření osvětlovaných ploch k ověření, že tyto splňují Technické kvalitativní podmínky staveb pozemních komunikací - Kapitola 15 Osvětlení pozemních komunikací, včetně Dodatku č. 1, a vypočítané a projektované hodnoty osvětlení.

Ředitelství silnic a dálnic ČR: č.j. RSD-6146/2022-2 ze dne 12.01.2022

DevelopTEC Hodonín, s.r.o.: vyj. ze dne 12.05.2022 (p. Pravdová)

EG.D, a.s.: zn. E7456-26159422 ze dne 11.01.2022 - vyj., zn. M49992-27052196 ze dne 20.01.2022 - souhlas se stavbou a činností v ochranném pásmu distribuční soustavy

CETIN a.s.: č.j. 508167/22 ze dne 04.02.2021

Vodovody a kanalizace, a.s.: zn. 2/Ho/2022/2022/394 ze dne 28.02.2022

ELTODO-CITELUM, s.r.o.: č. žádosti/vyjádření: VPD_2022_70 ze dne 18.01.2022

Správa železnic, státní organizace: zn. 25857/2020-SŽ- OŘ BNO-OPS 66/16 ze dne 08.10.2020

ČD-Telematika a.s.: č.j. 1202200608 ze dne 11.01.2022

ČEZ Teplárenská, a.s.: zn. 2022/06/8959/PHAN ze dne 19.01.2022

Telco Pro Services, a. s.: zn. 22/0020 ze dne 17.01.2022

Quantcom, a.s.: zn. HO987425 ze dne 12.01.2022

Nej.cz s.r.o.: VYJNEJ-2022-00387-01 ze dne 21.01.2022

T-Mobile Czech Republic a.s.: zn. E01414/22 ze dne 18.01.2022

Net-Connect s.r.o.: vyj. ze dne 27.04.2020

Účastníci řízení, na něž se vztahuje rozhodnutí správního orgánu:

Město Hodonín, Masarykovo nám. 53/1, 695 01 Hodonín 1

Správa železnic, státní organizace, Dlážděná 1003/7, 110 00 Praha 1-Nové Město

GAMA OCEL, spol. s r.o., Bratislavská 406/4, 695 01 Hodonín 1

DevelopTEC Hodonín, s.r.o., Sokolovská 394/17, Praha 8-Karlín, 186 00 Praha 86

Net-Connect s.r.o., Velkomoravská 4036/33a, 695 01 Hodonín 1

EG.D, a.s., Lidická 1873/36, Černá Pole, 602 00 Brno 2

Československá obchodní banka, a. s., Radlická 333/150, 150 00 Praha 5-Radlice

Lesy České republiky, s.p., Přemyslova 1106/19, Nový Hradec Králové, 500 08 Hradec Králové 8

CORP STRÁŽNICE, s.r.o., Za Valy 799, 696 62 Strážnice

Vodovody a kanalizace Hodonín, a.s., Purkyňova 2933/2, , 695 01 Hodonín

T-Mobile Czech Republic a.s., Tomíčková 2144/1, Praha 4-Chodov, 148 00 Praha 414

Nej.cz s.r.o., Kaplanova 2252/8, Praha 4-Chodov, 148 00 Praha 414

DevelopTEC Energo, s.r.o., Sokolovská 394/17, Praha 8-Karlín, 186 00 Praha 86

Odůvodnění:

Dne 11.03.2022 podal žadatel žádost „Oznámení záměru“ pro předmětnou stavbu: *Hodonín, VO ul. U Elektrárny - veřejné osvětlení cesta na Nesyt* na pozemcích: stavební parcela parcelní číslo 1362 (zastavěná plocha a nádvoří), pozemková parcela parcelní číslo 389/3 (ostatní plocha), 2885/11 (ostatní plocha), 2885/25 (ostatní plocha), 2893/1 (ostatní plocha), 2893/3 (ostatní plocha), 2893/4 (ostatní plocha), 2893/5 (ostatní plocha), 2893/6 (ostatní plocha), 2893/8 (ostatní plocha), 3137/5 (ostatní plocha), 3540/1 (ostatní plocha) v katastrálním území Hodonín.

Městský úřad Hodonín, odbor stavební úřad po posouzení oznámení záměru dospěl k závěru, že oznámení nemělo předepsané náležitosti - nebyly doloženy souhlasy osob, jejichž vlastnická nebo jiná věcná práva k sousedním stavbám anebo sousedním pozemkům nebo stavbám na nich jsou umístěním stavebního záměru přímo dotčena podle ustanovením § 96 odst. 3 písm. d) a dále souhlasy dalších osob, jejichž práva mohou být rozhodnutím přímo dotčena dle odst. 5 stavebního zákona, a proto rozhodl usnesením pod č.j. MUHOCJ 36533/2022 ze dne 19.05.2022, v souladu s § 96 odst. 5 stavebního zákona, o provedení územního řízení. Toto rozhodnutí nabylo právní moci dne 19.05.2022.

Oznámení záměru se tímto považuje za žádost o vydání územního rozhodnutí. Právní mocí usnesení, tj. 19.05.2022 bylo zahájeno územní řízení.

Žádost byla předepsaným způsobem doložena těmito vyjádřeními, rozhodnutími a stanovisky:

- **Městský úřad Hodonín, odbor životního prostředí:** č.j. MUHOCJ 30302/2020 OŽP, spis.zn. MUHO 5146/2020 OŽP ze dne 19.05.2020 - vyj.
- **Městský úřad Hodonín, odbor investic a údržby:** č.j. MUHOCJ 27659/2020, spis.zn. MUHO 4939/2020 ze dne 06.05.2020, č.j. MUHOCJ 18354/2022, spis.zn. MUHO 5081/2022 ze dne 08.03.2022 - *Rozhodnutí - povolení zvláštního užívání místní komunikace - umístění sítí*
- **Drážní úřad, Nerudova č.p. 1, 779 00 Olomouc:** zn. MO-SOO1394/20-2/Nv, DUCR-60120/20/Nv ze dne 19.10.2020 - vyj., č.j. DUCR-36841/20/Nv., sp.zn. MO-SOO0639/20-4/Nv ze dne 26.06.2020 - *závazné stanovisko – souhlasné*
- **Krajský úřad Jihomoravského kraje, Odbor dopravy - detašované pracoviště Hodonín:** č.j. JMK 59656/2020, sp.zn S-JMK 59653/2020 OD ze dne 28.04.2020
- **Krajské ředitelství policie Jihomoravského kraje, územní odbor Hodonín, Dopravní inspektorát:** č.j. KRPB-79649-1/ČJ-2020-060606 ze dne 30.04.2020
- **Správa železnic, státní organizace:** zn. 25857/2020-SŽ- OŘ BNO-OPS 66/16 ze dne 08.10.2020
- **Sekce nakládání s majetkem Ministerstva obrany, sekce majetková:** sp.zn. 132893/2022-1322-OÚZ-BR
- **GasNet, s.r.o.:** (vyj. *GasNet Služby, s.r.o.*): zn. 5002530354 ze dne 11.01.2022
- **EG.D, a.s.:** zn. E7456-26159422 ze dne 11.01.2022 - vyj., zn. M49992-27052196 ze dne 20.01.2022 - *souhlas se stavbou a činností v ochranném pásmu distribuční soustavy*
- **Vodovody a kanalizace, a.s.:** zn. 2/Ho/2022/2022/394 ze dne 28.02.2022
- **CETIN a.s.:** č.j. 508167/22 ze dne 04.02.2021
- **T-Mobile Czech Republic a.s.:** zn. E01414/22 ze dne 18.01.2022
- **Net-Connect s.r.o.:** vyj. ze dne 27.04.2020
- **ČEZ Teplárenská, a.s.:** zn. 2022/06/8959/PHAN ze dne 19.01.2022
- **Nej.cz s.r.o.:** VYJNEJ-2022-00387-01 ze dne 21.01.2022
- **ELTODO-CITELUM, s.r.o.:** č. žádosti/vyjádření: VPD_2022_70 ze dne 18.01.2022
- **ČD-Telematika a.s.:** č.j. 1202200608 ze dne 11.01.2022
- **Telco Pro Services, a. s.:** zn. 22/0020 ze dne 17.01.2022
- **Quantcom, a.s.:** zn. HO987425 ze dne 12.01.2022
- **DevelopTEC Hodonín, s.r.o.:** vyj. ze dne 12.05.2022 (*p. Pravidová*)

Městský úřad Hodonín, odbor stavební úřad opatřením č.j. MUHOCJ 36717/2022 ze dne 20.05.2022 oznámil zahájení územního řízení známým účastníkům řízení, veřejnosti a dotčeným orgánům. Současně podle ustanovení § 87 odst. 1 stavebního zákona upustil od ústního jednání, protože mu byly dobře známy poměry v území a žádost poskytovala dostatečný podklad pro posouzení záměru, a stanovil, že ve lhůtě do 15 dnů od doručení tohoto oznámení mohou účastníci řízení uplatnit své námitky a dotčené orgány svá závazná stanoviska.

Současně v souladu s ustanovením § 36 odst. 3 správního řádu dal stavební úřad účastníkům řízení možnost vyjádřit se k podkladům rozhodnutí, a to ve lhůtě do 3 pracovních dnů od výše stanovené lhůty pro námitky účastníků řízení. Tohoto práva žádný z účastníků řízení nevyužil.

V souladu s ust. § 25 správního řádu se *účastníku řízení neznámého sídla* - Nafta, národní podnik Gbely, Slovensko, jako vlastníku sousedního pozemku: pozemková parcela parcelní číslo 2893/12 v kat. území Hodonín doručuje veřejnou vyhláškou.

Stavební úřad v provedeném územním řízení přezkoumal předloženou žádost, projednal ji s účastníky řízení, veřejností a dotčenými orgány a zjistil, že jejím uskutečněním nejsou ohroženy zájmy chráněné stavebním zákonem, předpisy vydanými k jeho provedení a zvláštními předpisy. Umístění stavby je v souladu se schválenou územně plánovací dokumentací a vyhovuje obecným požadavkům na výstavbu.

Stanovení okruhu účastníků řízení:

Při vymezování okruhu účastníků řízení dospěl Městský úřad Hodonín, odbor stavební úřad k závěru, že právní postavení účastníka řízení v souladu s ust. § 85 stavebního zákona v daném případě přísluší (vedle žadatele a obce, na jejímž území má být požadovaný záměr uskutečněn) pouze vlastníkům pozemků (a stavbám na nich), na kterých má být požadovaný záměr uskutečněn, a dále osobám, které mají vlastnické nebo jiné věcné právo k sousedním pozemkům (a stavbám na nich) a vlastníkům anebo správcům stávajících toků vedení technické a dopravní infrastruktury, dotčených předmětnou stavbou. Vlastnictví ani jiná práva k dalším (vzdálenějším) nemovitostem nemohou být tímto rozhodnutím přímo dotčena.

Za účastníky územního řízení byli vzati:

- *Město Hodonín, Masarykovo nám. 53/1, 695 01 Hodonín 1* - vlastník pozemků dotčených stavbou: pozemkové parcely parcelní číslo 2885/11, 2885/25, 2893/1, 2893/3, 2893/4, 2893/5, 2893/6, 2893/8 a 3540/1 v kat. území Hodonín, dále vlastník sousedního pozemku: pozemková parcela parcelní číslo 2893/10 v kat. území Hodonín, dále jako obec, na jejímž území má být požadovaný záměr uskutečněn
- *Správa železnic, státní organizace, Dlážděná č.p. 1003/7, 110 00 Praha 1-Nové Město* - oprávněná hospodařit s majetkem státu - pozemkem dotčeným stavbou: pozemková parcela parcelní číslo 3137/5 v kat. území Hodonín (*vlastník Česká republika*)
- *GAMA OCEL, spol. s r.o., Bratislavská č.p. 406/4, 695 01 Hodonín 1* - vlastník dotčeného pozemku: pozemková parcela parcelní číslo 389/3 v kat. území Hodonín
- *DevelopTEC Hodonín, s.r.o., Sokolovská č.p. 394/17, Praha 8-Karlín, 186 00 Praha 86* - vlastník pozemku dotčeného stavbou: stavební parcela parcelní číslo 1362 v kat. území Hodonín (a stavby bez čp/če, Hodonín na něm)
- *DevelopTEC Energo, s.r.o., Sokolovská č.p. 394/17, Praha 8-Karlín, 186 00 Praha 86* - oprávněná z věcného břemene k dotčenému pozemku: stavební parcela parcelní číslo 1362 v kat. území Hodonín
- *Roman Osička, Polní č.p. 1181/6, 696 01 Rohatec, Eva Osičková, Polní č.p. 1181/6, 696 01 Rohatec* - spoluvlastníci sousedního pozemku: pozemková parcela parcelní číslo 2885/3 v kat. území Hodonín
- *Mgr. Petr Augustin, Vřesová č.p. 3626/11, 695 01 Hodonín 1* - vlastník sousedního pozemku: pozemková parcela parcelní číslo 2204/51 v kat. území Hodonín

- *Ředitelství silnic a dálnic ČR, Na Pankráci č.p. 546/56, 140 00 Praha 4-Nusle* - příslušné hospodařit s majetkem státu - sousedním pozemkem: parcela parcelní číslo 2885/1 v kat. území Hodonín (*vlastník Česká republika*)
- *Československá obchodní banka, a. s., Radlická č.p. 333/150, 150 00 Praha 5-Radlice* - oprávněná ze zástavního práva smluvního k dotčeným pozemkům: stavební parcela parcelní číslo 1362 v kat. území Hodonín, pozemková parcela parcelní číslo 389/3 v kat. území Hodonín
- *Lesy České republiky, s.p., Přemyslova č.p. 1106/19, Nový Hradec Králové, 500 08 Hradec Králové 8* - oprávněn z věcného břemene k dotčeným pozemkům: pozemkové parcely parcelní číslo 2893/1, 2893/4 a 2893/8 v kat. území Hodonín
- *CORP STRÁŽNICE, s.r.o., Za Valy č.p. 799, 696 62 Strážnice* - oprávněná z věcného břemene k dotčeným pozemkům: pozemkové parcely parcelní číslo 2893/1, 2893/3 a 3540/1 v kat. území Hodonín
- *Nafta, národní podnik Gbely, Slovakia* - vlastník sousedního pozemku: pozemková parcela parcelní číslo 2893/12 v kat. území Hodonín
- *vlastníci dotčených inženýrských sítí:*
 - Net-Connect s.r.o., Velkomoravská č.p. 4036/33a, 695 01 Hodonín 1 (*dále oprávněná z věcného břemene k dotčeným pozemkům: pozemkové parcely parcelní číslo 2885/11, 2885/25, 2893/1, 3540/1 v kat. území Hodonín, dále jako vlastník pozemku: pozemková parcela parcelní číslo 13181 v kat. území Mutěnice oprávněná z věcného břemene k dotčenému pozemku: pozemková parcela parcelní číslo 3137/5 v kat. území Hodonín*)
 - EG.D, a.s., Lidická č.p. 1873/36, Černá Pole, 602 00 Brno 2 (*dále oprávněná z věcného břemene k dotčeným pozemkům: pozemkové parcely parcelní číslo 389/3, 2893/1, 2893/3, 2893/6, 2885/11, 3137/5, 3540/1 v kat. území Hodonín*)
 - Vodovody a kanalizace Hodonín, a.s., Purkyňova č.p. 2933/2, , 695 01 Hodonín (*dále oprávněná z věcného břemene k dotčeným pozemkům: pozemkové parcely parcelní číslo 2893/3, 2893/4, 3137/5 a 3540/1 v kat. území Hodonín*)
 - T-Mobile Czech Republic a.s., Tomíčková č.p. 2144/1, Praha 4-Chodov, 148 00 Praha 414 (*dále oprávněná z věcného břemene k dotčeným pozemkům: pozemkové parcely parcelní číslo 2893/3, 2893/4, 2893/6 a 3540/1 v kat. území Hodonín*)
 - Nej.cz s.r.o., Kaplanova č.p. 2252/8, Praha 4-Chodov, 148 00 Praha 414 (*dále oprávněná z věcného břemene k dotčeným pozemkům: pozemkové parcely parcelní číslo 2893/3, 2893/4, 2893/6 a 3540/1 v kat. území Hodonín*)
 - CETIN a.s., Českomoravská č.p. 2510/19, 190 00 Praha 9-Libeň
 - GasNet, s.r.o., Klíšská 940/96, Klíše, 400 01 Ústí nad Labem 1
 - ELTODO OSVĚTLENÍ, s.r.o., Novodvorská č.p. 1010/14, Praha 4-Lhotka, 142 00 Praha 411
 - ČD - Telematika a.s., Pernerova č.p. 2819/2a, 130 00 Praha 3-Žižkov
 - ČEZ Teplárenská, a.s., Bezručova č.p. 2212/30, 251 01 Říčany u Prahy
 - Telco Pro Services, a. s., Duhová č.p. 1531/3, 140 00 Praha 4-Michle
 - Quantcom, a.s., Křižíkova č.p. 237/36a, Praha 8-Karlín, 186 00 Praha 86

V průběhu územního řízení došlo k převodu dotčeného pozemku: pozemková parcela parcelní číslo 2885/25 v kat. území Hodonín z původního vlastníka - *Česká republika*, kdy Úřad pro zastupování státu ve věcech majetkových, Rašínovo nábřeží č.p. 390/42, Praha 2-Nové Město, 128 00 Praha 28 je oprávněn hospodařit s majetkem státu, na nového vlastníka předmětného pozemku - *Město Hodonín*.

Ke dni vydání tohoto územního rozhodnutí je již, dle LV 10001, vlastníkem předmětného pozemku: pozemková parcela parcelní číslo 2885/25 v kat. území Hodonín *Město Hodonín*.

Vlastnictví ani jiná práva k dalším (vzdálenějším) nemovitostem nemohou být tímto povolením přímo dotčena.

Městský úřad Hodonín, odbor stavební úřad posoudil záměr žadatele dle § 90 odst. 1 a 2 stavebního zákona:

1) *V územním řízení stavební úřad posuzuje, zda je záměr žadatele v souladu s požadavky*

- a) tohoto zákona a jeho prováděcích právních předpisů, zejména s obecnými požadavky na využívání území,*
- b) na veřejnou dopravní nebo technickou infrastrukturu k možnosti a způsobu napojení nebo k podmínkám dotčených ochranných a bezpečnostních pásem,*
- c) zvláštních právních předpisů a se závaznými stanovisky, popřípadě s rozhodnutími dotčených orgánů podle zvláštních právních předpisů⁴⁾ nebo tohoto zákona, popřípadě s výsledkem řešení rozporů.*

2) *Stavební úřad posuzuje soulad s územně plánovací dokumentací a s cíli a úkoly územního plánování u stavebních záměrů, pro které se nevydává závazné stanovisko podle § 96b; stavební úřad ověří rovněž účinky budoucího užívání stavby, jde-li o stavby, které lze provést bez stavebního povolení nebo souhlasu s provedením ohlášeného stavebního záměru.*

Soulad umístění stavby s vydanou územně plánovací dokumentací:

Předmětná stavba je navržena v ploše „*Plochy dopravní infrastruktury - silniční - DS*“.

Plochy dopravní infrastruktury - silniční - DS, DP, DG, DX, DT, DA

Hlavní využití: Plochy slouží zpravidla k zajištění dopravní dostupnosti a pro obsluhu řešeného území dopravní infrastrukturou.

Přípustné využití:

- pozemky silnic včetně náspů, zářezů, opěrných zdí, mostů, tunelů...
- pozemky pro pěší a cyklisty
- pozemky zeleně
- pozemky pro odstavná a parkovací stání, hromadné a řadové garáže
- pozemky pro zálivy zastávek hromadné dopravy, odpočívadla, protihluková opatření
- pozemky pro čerpací stanice pohonných hmot včetně doprovodných funkcí
- pozemky technické infrastruktury
- pozemky pro kompenzační zařízení z hlediska životního prostředí
- působnost plochy pro navrženou dopravní infrastrukturu končí realizací stavby; pokud nebude změnou územního plánu navrženo jiné využití území, zůstává na ploše, která není součástí stavby, stávající využití území

Nepřípustné využití:

- činnosti, děje a zařízení, které omezují hlavní využití a plynulost dopravy
- činnosti, děje a zařízení, které svým provozováním a technickým zařízení narušují užívání staveb a zařízení ve svém okolí a snižují kvalitu prostředí souvisejícího území

Podmíněně přípustné využití:

- v rámci navržené plochy pro dopravní infrastrukturu je podmíněně přípustné dočasné využití pro jiné účely za podmínky, že nedojde k narušení budoucího záměru
- pozemky staveb a zařízení veřejných překladišť, za podmínky, že
 - o svým provozováním a technickým zařízením nesnižují kvalitu prostředí souvisejícího území
- stávající parkoviště lze zastavět hromadnými garážemi za podmínky, že nedojde k narušení prostorových hodnot území
- občanské vybavení komerčního charakteru za podmínky, že bude umístěno v rámci autobusového nádraží, parkovacího domu a nebude narušena funkce hlavní především plynulost a bezpečnost dopravy
- terénní úpravy, vodní díla (např. rybník, studna..), změny druhů pozemků a úprava pozemků s vlivem na vsakování vody za podmínky, že
 - o neomezí hlavní funkci

Vzhledem k tomu, že se jedná o stavbu pro technickou infrastrukturu, je výše uvedený záměr navržen v souladu s přípustným využitím platného územního plánu města Hodonína vydaným zastupitelstvem města dne 30.10.2012 pod usnesením č. 1371 formou opatření obecné povahy č. 2/2012 s nabytím účinnosti dne 23.11.2012, ve znění pozdějších změn a doplnění.

Vypořádání s námitkami účastníků řízení:

- námitka podaná dne 27.05.2022 původním účastníkem řízení - *Česká republika*, kdy Úřad pro zastupování státu ve věcech majetkových, Rašínovo nábřeží č.p. 390/42, Praha 2-Nové Město, 128 00 Praha 28 je oprávněn hospodařit s majetkem státu, se stala bezpředmětnou, neboť během územního řízení došlo k převodu vlastnických práv na nového vlastníka - Město Hodonín.

Vypořádání s vyjádřeními účastníků k podkladům rozhodnutí:

- Účastníci se k podkladům rozhodnutí nevyjádřili.

Stavební úřad zajistil vzájemný soulad předložených závazných stanovisek dotčených orgánů vyžadovaných zvláštními předpisy a zahrnul je do podmínek rozhodnutí.

Městský úřad Hodonín, odbor stavební úřad v průběhu územního řízení o umístění stavby neshledal důvody bránící vydání tohoto rozhodnutí, rozhodl proto způsobem uvedeným ve výroku, za použití ustanovení právních předpisů ve výroku uvedených.

Toto územní rozhodnutí platí dva roky ode dne, kdy nabude právní moci.

Územní rozhodnutí nepozbývá platnosti

- a) bylo-li na základě žádosti podané v době jeho platnosti vydáno pravomocné stavební povolení nebo jiné obdobné rozhodnutí podle tohoto zákona nebo zvláštních právních předpisů, nebo nabyli-li v době jeho platnosti právních účinků souhlas s provedením ohlášeného stavebního záměru,
- b) bylo-li v době jeho platnosti započato s využitím území pro stanovený účel v případech, kdy se povolovací rozhodnutí nebo jiný úkon nevydává,
- c) vzniklo-li na základě oznámení stavebního záměru posouzeného autorizovaným inspektorem podaného v době platnosti právo stavební záměr realizovat, nebo
- d) byla-li na základě návrhu veřejnoprávní smlouvy nahrazující stavební povolení podaného v době jeho platnosti uzavřena tato veřejnoprávní smlouva a tato veřejnoprávní smlouva nabyla účinnosti.

Územní rozhodnutí pozbývá platnosti též dnem, kdy stavební úřad obdržel sdělení žadatele, že upustil od záměru, ke kterému se rozhodnutí vztahuje; to neplatí, byla-li realizace záměru již zahájena.

Poučení účastníků:

Proti tomuto rozhodnutí se lze odvolat do 15 dnů ode dne jeho oznámení ke Krajskému úřadu Jihomoravského kraje podáním u zdejšího správního orgánu.

Odvolání se podává s potřebným počtem stejnopisů tak, aby jeden stejnopis zůstal správnímu orgánu a aby každý účastník dostal jeden stejnopis. Nepodá-li účastník potřebný počet stejnopisů, vyhotoví je správní orgán na náklady účastníka. Odvoláním lze napadnout výrokovou část rozhodnutí, jednotlivý výrok nebo jeho vedlejší ustanovení. Odvolání jen proti odůvodnění rozhodnutí je nepřipustné.

Stavební úřad po dni nabytí právní moci územního rozhodnutí doručí žadateli stejnopis písemného vyhotovení územního rozhodnutí opatřený doložkou právní moci spolu s ověřenou grafickou přílohou, stejnopis písemného vyhotovení územního rozhodnutí opatřený doložkou právní moci doručí, jde-li o stavby podle § 15 nebo 16 stavebního zákona, také stavebnímu úřadu příslušnému k povolení stavby.

Rozhodnutí má podle § 93 odst.1 stavebního zákona platnost 2 roky. Podmínky rozhodnutí o umístění stavby platí po dobu trvání stavby či zařízení, nedošlo-li z povahy věci k jejich konzumaci.

otisk úředního razítka



Helena Blanáriková
referent odboru stavebního úřadu

Poplatek:

Správní poplatek podle zákona č. 634/2004 Sb., o správních poplatcích, ve znění pozdějších předpisů se nevyměřuje.


Obdrží:

účastníci (dodejky)

1. Městský úřad Hodonín, Odbor investic a údržby, Národní třída č.p. 373/25, 695 01 Hodonín 1
zastoupení pro: Město Hodonín, Masarykovo nám. 53/1, 695 01 Hodonín 1
2. Správa železnic, státní organizace, IDDS: uccchjm
sídlo: Dlážděná č.p. 1003/7, 110 00 Praha 1-Nové Město
3. GAMA OCEL, spol. s r.o., IDDS: ths7mj3
sídlo: Bratislavská č.p. 406/4, 695 01 Hodonín 1
4. DevelopTEC Hodonín, s.r.o., IDDS: 9p82pmx
sídlo: Sokolovská č.p. 394/17, Praha 8-Karlín, 186 00 Praha 86
5. Roman Osička, Polní č.p. 1181/6, 696 01 Rohatec
6. Eva Osičková, Polní č.p. 1181/6, 696 01 Rohatec
7. Mgr. Petr Augustin, IDDS: 4gnsvzm
trvalý pobyt: Vřesová č.p. 3626/11, 695 01 Hodonín 1
8. Ředitelství silnic a dálnic ČR, IDDS: zjq4rhz
sídlo: Na Pankráci č.p. 546/56, 140 00 Praha 4-Nusle
9. Net-Connect s.r.o., IDDS: k62pzgi
sídlo: Velkomoravská č.p. 4036/33a, 695 01 Hodonín 1
10. EG.D, a.s., IDDS: nf5dxbu
sídlo: Lidická č.p. 1873/36, Černá Pole, 602 00 Brno 2
11. Československá obchodní banka, a. s., IDDS: 8qvdK3s
sídlo: Radlická č.p. 333/150, 150 00 Praha 5-Radlice
12. Lesy České republiky, s.p., IDDS: e8jcfns
sídlo: Přemyslova č.p. 1106/19, Nový Hradec Králové, 500 08 Hradec Králové 8
13. CORP STRÁŽNICE, s.r.o., IDDS: 96wwpwx
sídlo: Za Valy č.p. 799, 696 62 Strážnice
14. Vodovody a kanalizace Hodonín, a.s., IDDS: a2pgx2s
sídlo: Purkyňova č.p. 2933/2, , 695 01 Hodonín
15. T-Mobile Czech Republic a.s., IDDS: ygwch5i
sídlo: Tomíčková č.p. 2144/1, Praha 4-Chodov, 148 00 Praha 414
16. Nej.cz s.r.o., IDDS: 66nkwev
sídlo: Kaplanova č.p. 2252/8, Praha 4-Chodov, 148 00 Praha 414
17. DevelopTEC Energo, s.r.o., IDDS: rzmysxr
sídlo: Sokolovská č.p. 394/17, Praha 8-Karlín, 186 00 Praha 86
18. CETIN a.s., IDDS: qa7425t
sídlo: Českomoravská č.p. 2510/19, 190 00 Praha 9-Libeň
19. GasNet Služby, s.r.o., IDDS: jnnyjs6
sídlo: Plynárenská č.p. 499/1, Zábrdovice, 602 00 Brno 2
zastoupení pro: GasNet, s.r.o., Klíšská 940/96, Klíše, 400 01 Ústí nad Labem 1
20. ELTODO OSVĚTLENÍ, s.r.o., IDDS: k3h3xq2
sídlo: Novodvorská č.p. 1010/14, Praha 4-Lhotka, 142 00 Praha 411
21. ČD - Telematika a.s., IDDS: dgzdjrp
sídlo: Perneroва č.p. 2819/2a, 130 00 Praha 3-Žižkov
22. ČEZ Teplárenská, a.s., IDDS: 943dk9e
sídlo: Bezručova č.p. 2212/30, 251 01 Říčany u Prahy
23. Telco Pro Services, a. s., IDDS: id6pgkc
sídlo: Duhová č.p. 1531/3, 140 00 Praha 4-Michle
24. Quantcom, a.s., IDDS: p4vdqdt
sídlo: Křižíkova č.p. 237/36a, Praha 8-Karlín, 186 00 Praha 86

doručení veřejnou vyhláškou

25. Nafta, národní podnik Gbely, Slovakia



dotčené správní úřady

26. Ministerstvo obrany ČR, Sekce nakládání s majetkem MO, odbor ochrany územních zájmů a státního odborného dozoru, IDDS: hjyaavk
sídlo: Tychonova č.p. 221/1, 160 00 Praha 6-Hradčany
27. Krajské ředitelství policie Jihomoravského kraje, Územní odbor Hodonín, IDDS: jydaí6g
sídlo: Svatopluka Čecha č.p. 3073/7, 695 01 Hodonín 1
28. Krajský úřad Jihomoravského kraje, Odbor dopravy, detašované pracoviště Hodonín, IDDS: x2pbqzq
sídlo: Žerotínovo náměstí č.p. 449/3, Veverí, 602 00 Brno 2
29. Drážní úřad, IDDS: 5mjaatd
sídlo: Nerudova č.p. 1, 779 00 Olomouc
30. Městský úřad Hodonín, Odbor životního prostředí, Národní třída č.p. 373/25, 695 01 Hodonín 1
31. Městský úřad Hodonín, Odbor investic a údržby, Národní třída č.p. 373/25, 695 01 Hodonín 1

Na vědomí:

32. Úřad pro zastupování státu ve věcech majetkových, IDDS: 96vaa2e
sídlo: Rašínovo nábřeží č.p. 390/42, Praha 2-Nové Město, 128 00 Praha 28

